



COMMUNAUTE DE COMMUNES DU GRAND PIC SAINT LOUP



Mairie de VIOLS-LE-FORT  
6 Plan du Quai  
34300 Viols-le-Fort  
Tel : 04 67 55 01 86

Chargé d'étude :  
Agence KREPIS




Agence KREPIS  
11 Rue Tanguy  
34300 Viols-le-Fort  
Tel : 04 67 55 01 86  
Email : krepis@wanadoo.fr

Jérôme BERQUET  
Responsable PCL  
Coordinateur de travaux réglementaires  
Email : jberquet@wanadoo.fr  
Adresse : Arles (Boulevard)  
Le Domaine, 132, Avenue de France  
13100 Marseille

Plan cadastral de type ancien  
à jour  
DCRP © 2023-DVF (C4) 1  
Droits de l'Etat réservés ©

Système de coordonnées utilisé :  
RGPS - Projection Lambert 93

Extraction de la BD ALTI  
source : CS34

Avec le concours de :  


Société de services  
Plans Informatisés  
Tel : 04 67 12 04 63  
Mobile : 06 99 04 58 30  
Email : spi.graphic@wanadoo.fr

V=4c

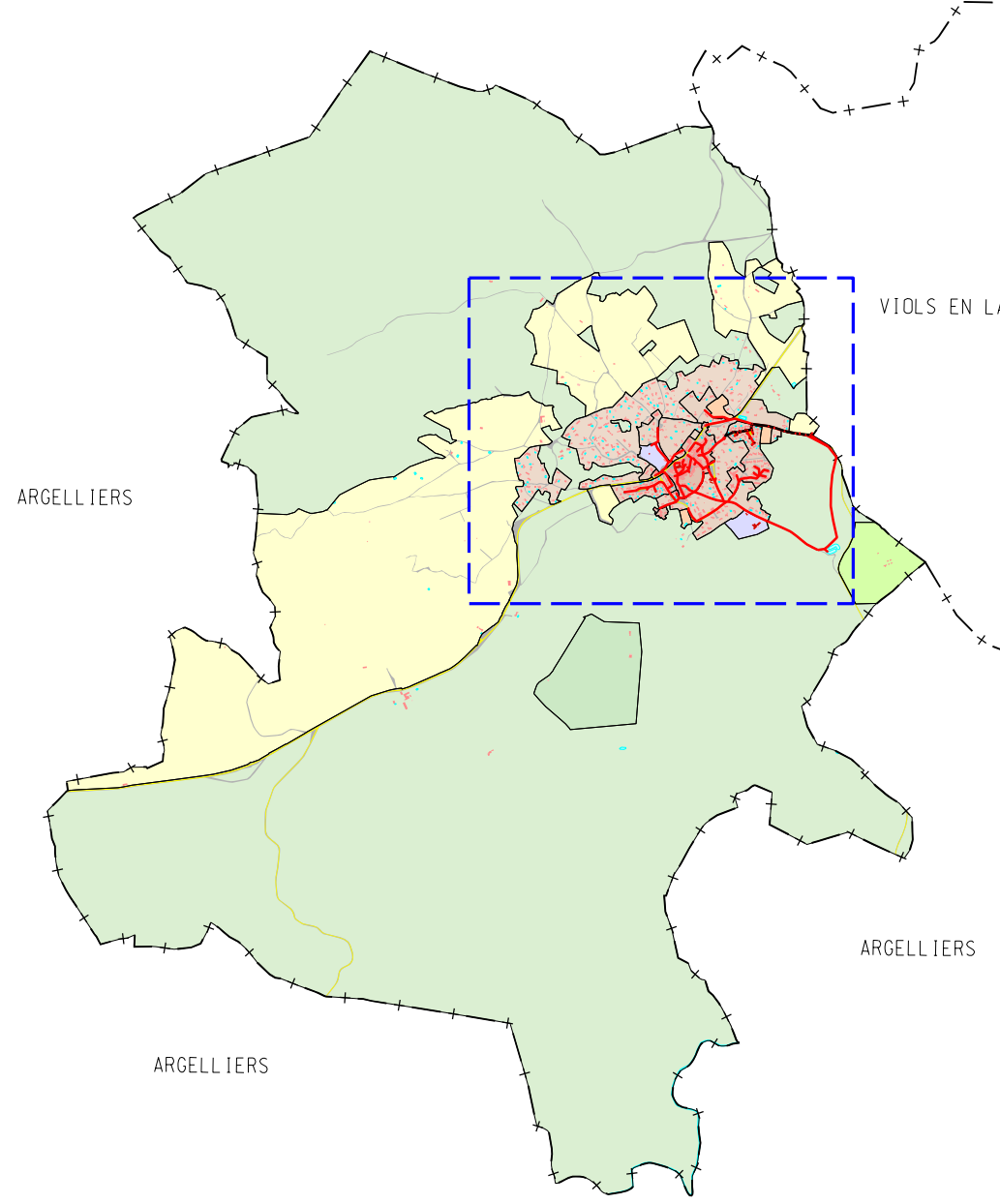
Prescription révision du POS et élaboration du PLU : DCM du 6 octobre 2006  
Arrêt du projet de PLU : DCM du 27 juin 2022  
Approbation du PLU : DCM du 23 février 2023

# Commune de Viols-le-Fort




## Plan Local d'Urbanisme (PLU)

### Annexes - Réseaux d'eaux usées

Echelle : 1/2000ème



**LEGENDE**

-  réseau de collecte
-  canalisation de refolement
-  Poste de refolement

