



COMMUNAUTE DE COMMUNES DU GRAND PIC SAINT LOUP



Mairie de VIOLS-LE-FORT  
6 Plan du Quai  
54300 Viols-le-Fort  
Tel : 04.87.55.01.98

Chargé d'étude :  
Agence KREPIB



13 Rue Temp  
33000 Bordeaux  
Tel : 01 81 06 01 01  
Email : krepis@wanadoo.fr


Jerôme BERQUET  
Ingénieur d'Etat  
Cadastral et urbanisme réglementaire  
Email : jberquet@wanadoo.fr  
Adresse : 17 rue de la République  
Le Chesne 51220, Montigny-sur-Ouche  
51200 Montigny

Plan cadastral de type ancien  
Source :  
DGPR © 2023-DVF (C04)  
Droits de l'Etat réservés ©

Système de coordonnées utilisé :  
RGPS - Projection Lambert 93

Extraction du BD ALTI  
Source : IGN

Avec le concours de :



Société de services  
Plans Informatisés  
Tel : 04.87.12.04.83  
Mobile : 06.99.04.58.30  
Email : spi.graphic@wanadoo.fr

V=4b

Prescription révision du POS et élaboration du PLU : DCM du 6 octobre 2006  
Arrêt du projet de PLU : DCM du 27 juin 2022  
Approbation du PLU : DCM du 23 février 2023

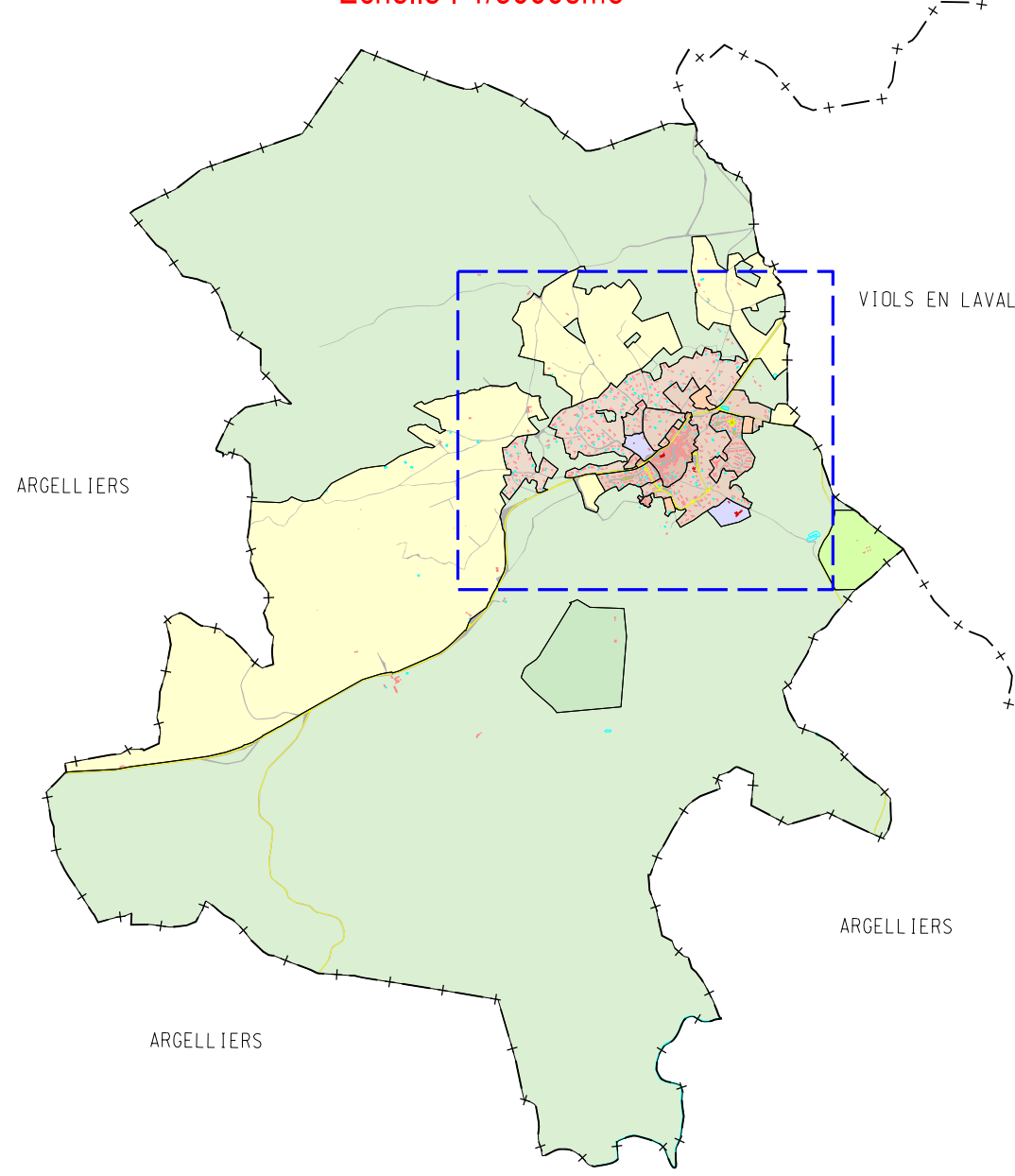
Tout est réservé architecturalement. Se référer aux documents établis par les ingénieurs géomètres.  
SPI GRAPHIC décline toute responsabilité en cas d'erreur, d'omission, de manque. Les plans sont révisés à vos, vérifiés et contrôlés par le maître d'ouvrage avant diffusion.

# Commune de Viols-le-Fort

## Plan Local d'Urbanisme (PLU)

### Annexes - Réseau d'eau potable

Echelle : 1/3000ème



**LEGENDE**

- réseaux de distribution
- Poteau incendie

